



Estudo dos
parques paulistanos

Parques Paulistanos

Estudo sobre uso e manutenção

out/dez de 2008

Os mais de 11 milhões de habitantes da cidade de São Paulo contam com 41 parques públicos para caminhar, praticar esportes, assistir a espetáculos, passear de bicicleta ou simplesmente contemplar a paisagem. São espaços com características diversas, alguns construídos ainda no século XIX, como o Parque da Luz, outros com características florestais, como o Parque da Cantareira, e alguns bem recentes, como o Parque da Juventude e Parque do Povo.

Em 2008, o Sinaenco, Sindicato da Arquitetura e Engenharia, decidiu pesquisar a situação dos parques e verificar o estado de manutenção/conservação desses equipamentos. O objetivo é estimular a cultura da manutenção entre governantes e população brasileira, de forma a valorizar o patrimônio público construído, que é fruto de projetos de arquitetura e engenharia.

Pesquisadores visitaram os parques entre outubro e dezembro de 2008, sempre nos finais de semana, para colher informações e fotografar os equipamentos e instalações. Na avaliação foram considerados oito itens (vegetação, acessibilidade, play-grounds, quadras esportivas, pistas esportivas, equipamentos de ginástica, banheiros e bebedouros) presentes em quase todos esses locais de lazer. Notas foram atribuídas a cada um dos parques, de forma a gerar uma pontuação que pudesse ser comparada, da forma mais objetiva possível. Ao final, as notas foram ponderadas, obtendo-se uma classificação geral e por tipologias, de forma a evitar comparações absolutas entre parques de caráter urbano com outros de configuração mais florestal. O estudo avaliou parques mantidos pelo governo do Estado e pela Prefeitura de São Paulo.

Há que destacar, também, que o estudo revela uma fotografia do final de 2008. Desta forma, alguns problemas já podem ter sido solucionados e outros podem ter surgido nesses poucos meses, que correspondem exatamente ao período de férias e verão, com grande afluência de público.

Sinaenco

Sindicato Nacional das Empresas de Arquitetura e Engenharia Consultiva

Coordenação: eng. João Alberto de Manaus Correa; arqs. Cesar Bergstron e Pedro Taddei

Pesquisa: Ilka Ferraz e Lauro Rocha

PARQUE DA ACLIMAÇÃO



Região: Centro
Rua Muniz de Souza, 1119 – Aclimação
Tel: 11 3208-4042

Inauguração: 1979
Área: 112.200 m²
Frequência Estimada/Mês: 28 mil pessoas.
Horário de Funcionamento: 5h às 20h

Definição:

Parque pequeno porém bastante arborizado, ideal para passeios em meio ao verde. Possui lago, quadras, pista de cooper, pequena trilha para caminhada, aparelhos de ginástica e playgrounds. Frequentado por moradores da região, famílias, idosos e jovens.

Data: Out/2008

	Ótimo	Bom	Regular	Ruim		
Áreas Verdes		7,5				
Playground			5			
Quadra	10					
Ginástica		7,5				
Pista de Cooper / Trilha		7,5				
Acessibilidade		7,5				
Sanitários			5			
Bebedouros	10					
	20	30	10	0	60	7,50

Comentários:

Monumentos e lagos em bom estado de conservação.

Playground possui alguns brinquedos quebrados.

Sanitários possuem algumas fissuras na estrutura e suas torneiras e válvulas não são economizadoras.

Há áreas em reforma.

PARQUE BUENOS AIRES



Região: Centro

Avenida Angélica, s/n (altura do nº 1500) – Higienópolis

Telefone/FAX: 11 3666-8032

Inauguração: 1987

Área: 25.000 m²

Frequência Estimada/Mês: 14.800 pessoas.

Horário de Funcionamento: 6h às 18h

Definição:

Inaugurado como praça no começo do século XX, foi transformado em parque em 1987. Possui área de lazer infantil, área pavimentada para caminhadas, além de abrigar duas esculturas e uma EMEI. Frequentado principalmente por idosos e babás com crianças.

Data: Out/2008

	Ótimo	Bom	Regular	Ruim		
Áreas Verdes		7,5				
Playground		7,5				
Quadra						
Ginástica	10					
Pista de Cooper / Trilha			5			
Acessibilidade		7,5				
Sanitários		7,5				
Bebedouros	10					
	20	30	5	0	55	7,86

Comentários:

Monumentos em bom estado de conservação. A Praça das Mães precisa de manutenção em algumas áreas.

Áreas da pista precisam ser recapeadas.

Sanitário pequeno, limpo, porém não possui torneiras e válvulas economizadoras.

Há bebedouros com torneiras economizadoras por todo o parque.

PARQUE DA LUZ



Região: Centro
Praça da Luz, s/nº, Bom Retiro - (Metrô Luz)
Tel: 11 3227-3545

Inauguração: 1825
Área: 113.400 m²
Frequência Estimada/Mês: 18 mil pessoas.
Horário de Funcionamento: terça a domingo das 9h às 18h.

Definição:

Primeiro parque de São Paulo, inaugurado em 1825, atravessou uma fase decadente na segunda metade do século XX e começou a ser revitalizado em 1999. Possui alamedas arborizadas e mais de 30 esculturas, algumas dos principais artistas plásticos brasileiros.


Data: Out/2008

	Ótimo	Bom	Regular	Ruim		
Áreas Verdes	10					
Playground		7,5				
Quadra						
Ginástica	10					
Pista de Cooper / Trilha		7,5				
Acessibilidade		7,5				
Sanitários					2,5	
Bebedouros					2,5	
	20	22,5	0	5	47,5	6,79

Comentários:

Obras de arte e monumentos bem conservados.
Aparelhos de ginástica novos.
Lagos e espelhos d'água precisam de limpeza.
Sanitário sujo, sem sabonete e sem torneiras e válvulas economizadoras.
Há bebedouros de cimento por todo o parque, porém suas estruturas precisam de manutenção e as torneiras desperdiçam água.
Corrimãos das passarelas rachados e quebrados.

PARQUE TRIANON (TENENTE SIQUEIRA CAMPOS)



Região: Centro
Rua Peixoto Gomide, 949 - Cerqueira César
Telefone: 11 3289-2160

Inauguração: 1892
Área: 48.000 m²
Frequência Estimada/Mês: 20 mil pessoas.
Horário de Funcionamento: das 6h às 18h

Definição:

Cercado pelos edifícios e ruas movimentadas da avenida Paulista, o parque serve de local de passeio e descanso aos frequentadores da região. Abriga árvores centenárias, espécies raras da Mata Atlântica, além de uma escultura de Victor Brecheret.

Data: Out/2008

	Ótimo	Bom	Regular	Ruim		
Áreas Verdes		7,5				
Playground	10					
Quadra						
Ginástica		7,5				
Pista de Cooper / Trilha		7,5				
Acessibilidade		7,5				
Sanitários		7,5				
Bebedouros	10					
	20	37,5	0	0	57,5	8,21

Comentários:

Playground com todos os brinquedos em ordem.
Sanitário precisa de pintura na parte externa.
Monumentos em bom estado de conservação.
Há vários seguranças e presença da guarda municipal.

PARQUE CHICO MENDES



Região: Leste
Rua Cembira, 1.201 - Vila Curuçá
Telefone: 11 6135-2270

Inauguração: 1989
Área: 61.600 m²
Frequência Estimada/Mês: 8.800 pessoas.
Horário de Funcionamento: 7h às 18h

Definição:

Localizado em uma das áreas mais carentes espaços verdes da cidade, o parque abriga mata remanescente que protege nascentes de rios. Para os frequentadores, oferece quadras poliesportivas, pista de cooper e caminhada, playgrounds, trilha, além de córregos e lagos.

Data: Set/2008

	Ótimo	Bom	Regular	Ruim		
Áreas Verdes		7,5				
Playground		7,5				
Quadra				2,5		
Ginástica		7,5				
Pista de Cooper / Trilha		7,5				
Acessibilidade				2,5		
Sanitários				2,5		
Bebedouros				2,5		
	0	30	0	10	40	5,00

Comentários:

Playground em bom estado.

Possui duas quadras. Falta pintura em suas demarcações; há ferrugem nas traves e rachaduras nas laterais; muros ao redor com infiltração.

Sanitário masculino quebrado; No feminino, o papel higiênico é pendurado em um arame na parte externa. Não possuem torneiras economizadoras.

Há três bebedouros, mas apenas um em funcionamento.

PARQUE SANTA AMÉLIA



Região: Leste

Rua Timóteo Correia de Góes, 30 - Pq Santa Amélia

Telefone/FAX: 11 6963-3382

Inauguração: 1992

Área: 34.000 m²

Frequência Estimada/Mês: 5.200 pessoas.

Horário de Funcionamento: 6h às 18h

Definição:

Localizado no extremo leste de São Paulo, o parque foi concluído com ajuda da população local, em 1992. Possui campo de bocha, pista de cooper, ciclovia, quadras poliesportivas e playground.

Data: Nov/2008

	Ótimo	Bom	Regular	Ruim		
Áreas Verdes		7,5				
Playground		7,5				
Quadra			5			
Ginástica						
Pista de Cooper / Trilha		7,5				
Acessibilidade			5			
Sanitários		7,5				
Bebedouros				2,5		
	0	30	10	2,5	42,5	6,07

Comentários:

Playground em bom estado e com grande fluxo de usuários.

Quadra pintada e com novas demarcações, porém a bandeja de basquete está pichada.

Há rachaduras ao redor da quadra.

Há rachaduras nas calçadas e pichações nos muros da parte externa.

Há vários bebedouros, mas nenhum em funcionamento. Alguns estão quebrados e/ou pichados.

PARQUE CHÁCARA DAS FLORES



Região: Leste
Estrada Dom João Neri, 3551 - Guaianases
Telefone: 11 2963-1055

Inauguração: 2002
Área: 41.737,54 m²
Frequência Estimada/Mês: 9.200 pessoas.
Horário de Funcionamento: 6h às 18h

Definição:

Construído na área de uma fazenda, o parque conserva até hoje as construções originais. Oferece opções de lazer e esporte, como quadras poliesportivas, pista de cooper e caminhada, trilhas e aparelhos de ginástica. Uma antiga olaria é usada para exposições e oficinas culturais.

Data: Nov/2008

	Ótimo	Bom	Regular	Ruim		
Áreas Verdes		7,5				
Playground				2,5		
Quadra		7,5				
Ginástica						
Pista de Cooper / Trilha			5			
Acessibilidade			5			
Sanitários			5			
Bebedouros			5			
	0	15	20	2,5	37,5	5,36

Comentários:

Playground em funcionando, porém em péssimo estado.
Há madeiras quebradas e pichações na passarela.
Parte externa e portas dos sanitário pichadas; não possui torneiras economizadoras de água;
boas condições de limpeza.

PARQUE DO CARMO



Região: Leste

Av. Afonso de Sampaio e Souza, 951 - Itaquera

Telefone: 11 2748-0010

Inauguração: 1976

Area: 1.500.000 m²

Frequência Estimada/Mês: 52 mil pessoas.

Horário de Funcionamento: 5:30h às 18h

Definição:

Abriga bosque com mais de 6 mil árvores, além de lagos naturais e diversas espécies de animais. Possui área para churrasqueiras e quiosques, que atraem um público formado principalmente por famílias.

Data: Nov/08

	Ótimo	Bom	Regular	Ruim		
Áreas Verdes	10					
Playground	10					
Quadra						
Ginástica		7,5				
Pista de Cooper / Trilha		7,5				
Acessibilidade						
Sanitários				2,5		
Bebedouros			5			
	20	15	5	2,5	42,5	7,08

Comentários:

Playgrounds em bom estado, localizados em área ampla.

Há lixo no lago.


Na parte externa, não há calçadas ao redor do parque.

Infiltrações e ausência de pintura nos sanitários. Parte externa pichada e com infiltrações.

Algumas churrasqueiras possuem rachaduras

Bebedouros com rachaduras e vazamentos.

PARQUE DO PIQUERI



Região: Leste
Rua Tuiuti, 515 - Tatuapé
Telefone/fax: 11 2197-2213

Inauguração: 1978
Área: 97.200 m²
Freqüência Estimada/Mês: 36 mil pessoas.
Horário de Funcionamento: 6h às 18h

Definição:

Antiga propriedade da família Matarazzo, a Chácara Piqueri foi incorporada ao município no final dos anos 70. Repleto de árvores nativas e exóticas, o parque é frequentado por moradores dos bairros próximos.

Data: Nov/2008

	Ótimo	Bom	Regular	Ruim		
Áreas Verdes		7,5				
Playground		7,5				
Quadra	10					
Ginástica						
Pista de Cooper / Trilha	10					
Acessibilidade			5			
Sanitários				2,5		
Bebedouros				2,5		
	20	15	5	5	45	6,43

Comentários:

A quadra bastante procurada e em bom estado de conservação.

Pista de cooper grande fluxo de usuários.

Sanitário com rachaduras nas paredes; não há sistema economizador de água.

Bebedouros em funcionamento, mas com estruturas quebradas e/ou vazamento de água.

Lago bem conservado.

PARQUE RAUL SEIXAS



Região: Leste

Rua Murmúrios da Tarde, 211/COHAB 2 - Itaquera

Telefone: 11 2527-4142

Inauguração: 1989

Área: 33.000 m²

Frequência Estimada/Mês: 12 mil pessoas.

Horário de Funcionamento: 6h às 18h

Definição:

Localizado junto à Cohab José Bonifácio, o parque abriga um bosque de eucaliptos e jardins com espécies nativas e exóticas.

Data: Nov/2008

	Ótimo	Bom	Regular	Ruim		
Áreas Verdes			5			
Playground	10					
Quadra			5			
Ginástica		7,5				
Pista de Cooper / Trilha		7,5				
Acessibilidade						
Sanitários			5			
Bebedouros				2,5		
	10	15	15	2,5	42,5	6,07

Comentários:

Alguns canteiros possuem rachaduras.

Playground conservado e com grande fluxo de usuários.

Aparelhos de ginástica bem conservados, com muitos usuários.

Há bebedouros quebrados e pichados.

Há rachaduras e demarcações apagadas nas quadras.

PARQUE ECOLÓGICO DO TIETÊ NÚCLEO ENGENHEIRO GOULART



Região: Leste
Rua Guirá Acangatara, 70 – Cangaíba
Telefone: 11 6958-1477

Inauguração: 1982
Área: 14.000.000 m²
Frequência Estimada/Mês: 40 mil pessoas.
Horário de Funcionamento: 8h às 17h

Definição:

Sua finalidade principal é a preservação da várzea do rio Tietê. Além disso, acumula a água das chuvas para evitar enchentes na via expressa marginal ao rio. É uma das grandes reservas ambientais do Estado, abrigando o Centro de Recepção de Animais Silvestres. Possui ainda equipamentos educacionais, culturais e de lazer, além de bicicletário.

Data: Nov/2008

	Ótimo	Bom	Regular	Ruim		
Áreas Verdes	10					
Playground		7,5				
Quadra		7,5				
Ginástica		7,5				
Pista de Cooper / Trilha	10					
Acessibilidade						
Sanitários		7,5				
Bebedouros			5			
	20	30	5	0	55	7,86

Comentários:

Trilha sinalizada e com marcação de quilometragem.
Quadra com traves enferrujadas.
Quiosques pichados e com rachaduras; alguns bancos quebrados.
Pode-se andar de pedalinho.
Há restaurante no local.

PARQUE ALBERTO LOEFGREEN (HORTO FLORESTAL)



Região: Norte
Rua do Horto, 931 - Horto Florestal
Telefone: 11 2231-8555

Inauguração: 1898
Área: 174 hectares
Frequência Estimada/Mês: 40 mil pessoas
Horário de Funcionamento: 6h às 19h

Definição:

Oferece diversas opções de lazer, como lagos, trilhas, espaço para piquenique e churrasco, além do Museu Florestal. Por ser uma área de preservação ambiental, os animais vivem soltos. É possível encontrar macacos, tucanos, esquilos, entre outras espécies.

Data: Nov/2008

	Ótimo	Bom	Regular	Ruim		
Áreas Verdes		7,5				
Playground		7,5				
Quadra		7,5				
Ginástica		7,5				
Pista de Cooper / Trilha			5			
Acessibilidade	10					
Sanitários		7,5				
Bebedouros			5			
	10	37,5	10	0	57,5	7,19

Comentários:

Apenas um brinquedo com problema no playground.
Demarcação da quadra apagada; rede da trave precisa ser trocada.
Áreas com buracos e desníveis na pista de cooper.
Bebedouros precisam de limpeza; alguns estão quebrados.

PARQUE ANHANGUERA



Região: Norte

Av. Fortunata Tadiello Natucci, 1000 (Estr. de Perus)

Telefone: 11 3917-2406

Inauguração: 1979

Área: 9.500.000 m²

Freqüência Estimada/Mês: 20.400 mil pessoas.

Horário de Funcionamento: 6h às 18h

Definição:

Localizado próximo ao pico do Jaraguá, o parque é formado por 9 milhões de metros quadrados de Mata Atlântica. Seus principais atrativos são as trilhas e ciclovias, mas também possui quadras x Mata Atlântica e playgrounds.

Data: Out/2008

	Ótimo	Bom	Regular	Ruim		
Áreas Verdes		7,5				
Playground		7,5				
Quadra			5			
Ginástica		7,5				
Pista de Cooper / Trilha						
Acessibilidade	10					
Sanitários		7,5				
Bebedouros				2,5		
	10	30	5	2,5	47,5	6,79

Comentários:

Playground conservado.

Ciclovias sinalizadas e com demarcação de quilometragem.

Arquibancada com tábuas soltas e pregos a vista, na quadra.

Bebedouros com estrutura comprometida continuam em funcionamento.

PARQUE ESTADUAL DA CANTAREIRA (NÚCLEO PEDRA GRANDE)



Região: Norte
Rua do Horto, 1799 - Horto Florestal
Telefone: 11 2203-3266

Inauguração: 1989
Área: 79 milhões m²
Frequência Estimada/Mês: 7.600 mil pessoas.
Horário de Funcionamento: Sábados e Domingos das 8h às 17h

Definição:

Com quase 8 mil hectares de Mata Atlântica, o parque extrapola os limites da cidade, avançando em direção a Mairiporã e Guarulhos. Seu principal atrativo são as trilhas, onde é possível encontrar animais silvestres, como bugios e macacos.

Data: Nov/2008

	Ótimo	Bom	Regular	Ruim		
Áreas Verdes	10					
Playground		7,5				
Quadra						
Ginástica						
Pista de Cooper / Trilha	10					
Acessibilidade						
Sanitários			5			
Bebedouros		7,5				
	20	15	5	0	40	8,00

Comentários:

Playground com um brinquedo danificado.

Trilha bem sinalizada e com grande fluxo de usuários.

Apenas um sanitário em funcionamento (um entupido e outro com a válvula quebrada).

Área ideal para piqueniques.

Anfiteatro bem conservado.

PARQUE CIDADE TORONTO



Região: Norte

Av. Cardeal Mota, 84 - City América - Pirituba

Telefone: 11 3648-0579

Inauguração: 1992

Área: 109.100 m²

Frequência Estimada/Mês: 13.200 mil pessoas.

**Horário de Funcionamento: Sábados e Domingos
das 6h às 18h**

Definição:

Fruto de parceria entre a prefeitura de São Paulo e de Toronto, Canadá, o parque é formado quase completamente por lagos e brejos. Possui quiosques e churrasqueiras, quadras poliesportivas, pista de cooper e playground, além de um palco para apresentações de música e dança.


Data: Out/2008

	Ótimo	Bom	Regular	Ruim		
Áreas Verdes		7,5				
Playground	10					
Quadra			5			
Ginástica						
Pista de Cooper / Trilha		7,5				
Acessibilidade	10					
Sanitários		7,5				
Bebedouros		7,5				
	20	30	5	0	55	7,86

Comentários:

Quadra com rede furada e sem cesta de basquete.
Calçadas em bom estado, com guias para deficientes.
Playground conservado.

PARQUE ESTADUAL DO JARAGUÁ



Região: Norte

Rua Antonio Cardoso Nogueira, 539 - Jaraguá

Telefone: 3941-2162 / 3943-5222

Inauguração: 1961

Área: 4500 hectares

Frequência Estimada/Mês: 42 mil pessoas.

Horário de Funcionamento: De 3º a Domingo das 8h às 17h

Definição:

Tombado pelo Condephaat, o parque organiza o turismo em torno do Pico do Jaraguá, o ponto mais alto da cidade. Além dos mirantes e trilhas, possui playgrounds, anfiteatros e lanchonetes. É possível avistar animais silvestres.

Data: Nov/08

	Ótimo	Bom	Regular	Ruim		
Áreas Verdes	10					
Playground		7,5				
Quadra			5			
Ginástica		7,5				
Pista de Cooper / Trilha		7,5				
Acessibilidade						
Sanitários		7,5				
Bebedouros		7,5				
	10	37,5	5	0	52,5	7,50

Comentários:

Quadra com infiltrações e ausência de pintura. Não há cesta ou tabela de basquete.

Lanchonete com instalações bem conservadas.

Lago bem conservado e limpo.

PARQUE JARDIM FELICIDADE



Região: Norte

Rua Laudelino Vieira de Campos, 265 - Pirituba

Telefone/fax: 11 3836-6786 Funcionamento: 7h às 18h

Inauguração: 1990

Área: 28.800 m²

Freqüência Estimada/Mês: 4.800 pessoas.

Horário de Funcionamento: 7h às 18h

Definição:

Projetado como área de lazer e recreação para a população local, o parque tem infra-estrutura para receber público de todas as idades. Há campo de bocha e de malha, playgrounds, quadras poliesportivas, além de churrasqueiras e alamedas arborizadas para passeio.

Data: Out/2008

	Ótimo	Bom	Regular	Ruim		
Áreas Verdes		7,5				
Playground	10					
Quadra			5			
Ginástica						
Pista de Cooper / Trilha			5			
Acessibilidade		7,5				
Sanitários	10					
Bebedouros		7,5				
	20	22,5	10	0	52,5	7,50

Comentários:

Percurso da ciclovia possui várias rachaduras.

Há rachaduras e desnível na quadra.

Sanitários limpos, com torneiras e bacias economizadoras.

PARQUE SÃO DOMINGOS



Região: Norte

Rua Pedro Sernagiotti, 125 - Pq. São Domingos - Pirituba

Telefone: 11 3831-7083

Inauguração: 1980

Área: 80 mil m²

Frequência Estimada/Mês: 8 mil pessoas.

Horário de Funcionamento: 6h às 18h

Definição:

O parque, de topografia acidentada, é formado por bosques e gramados. É ideal para passeios e descanso, mas também possui infra-estrutura esportiva e equipamentos de lazer e cultura.

Data: Out/2008

	Ótimo	Bom	Regular	Ruim		
Áreas Verdes		7,5				
Playground		7,5				
Quadra		7,5				
Ginástica		7,5				
Pista de Cooper / Trilha		7,5				
Acessibilidade			5			
Sanitários			5			
Bebedouros			5			
	0	37,5	15	0	52,5	6,56

Comentários:

Pista de cooper com quilometragem demarcada, porém com rachaduras em algumas áreas.

Calçadas com acessibilidade para deficientes.

Sanitários precisam de pintura; não possuem torneiras economizadoras.

Bebedouros sujos e pichados.

PARQUE RODRIGO DE GÁSPERI



Região: Norte

Av. Miguel de Castro, 321 - Vila Zati - Pirituba

Telefone: 11 3974-8600

Inauguração: 1982

Área: 39 mil m²

Frequência Estimada/Mês: 16 mil pessoas.

Horário de Funcionamento: 7h às 18h

Definição:

Conhecido popularmente como Parque da Lagoa, seu principal atrativo são os equipamentos esportivos. A área possui um campo de futebol desde antes da inauguração do parque, em 1982. Desde então foram implantados playground, quadras poliesportivas e de bocha e pista de caminhada.

Data: Out/2008

	Ótimo	Bom	Regular	Ruim		
Áreas Verdes			5			
Playground			5			
Quadra		7,5				
Ginástica		7,5				
Pista de Cooper / Trilha			5			
Acessibilidade		7,5				
Sanitários	10					
Bebedouros		7,5				
	10	30	15	0	55	6,88

Comentários:

Ausência de áreas verdes.

Ausência de pintura e de demarcações nas quadras.

Falta manutenção em algumas guias das calçadas.

Há rachaduras nas rampas de acesso.

Sanitários limpos; possuem torneiras e válvulas economizadoras.

Portões enferrujados na entrada do parque.

Possui fraldário.

PARQUE VILA DOS REMÉDIOS



Região: Norte

Rua Carlos Alberto Vanzolini, 413 - Vila dos Remédios

Telefone: 11 3625-1419

Inauguração: 1979

Área: 109.800 m²

Frequência Estimada/Mês: 1.080 pessoas.

Horário de Funcionamento: 7h às 18h

Definição:

Seu terreno, conhecido antigamente como Bosque das Freiras, abrigava a Congregação Franciscana Filhas da Divina Providência. Desapropriada em 1976, a área deu lugar ao parque, atualmente equipado com campo de futebol, playground, lagos e churrasqueiras.

Data: Out/2008

	Ótimo	Bom	Regular	Ruim		
Áreas Verdes	10					
Playground		7,5				
Quadra						
Ginástica		7,5				
Pista de Cooper / Trilha			5			
Acessibilidade	10					
Sanitários		7,5				
Bebedouros		7,5				
	20	30	5	0	55	7,86

Comentários:

Há paralelepípedos desnivelados na trilha.
Calçadas em bom estado, mas com entulho nas beiradas.
Algumas churrasqueiras quebradas.

PARQUE LIONS CLUB TUCURUVI



Região: Norte

Rua Padre Leopoldo Brentano, 09 - Tucuruvi

Telefone/fax: 11 2203-5837

Inauguração: 1987

Área: 23.700 m²

Frequência Estimada/Mês: 1.080 pessoas.

Horário de Funcionamento: 7h às 18h

Definição:

É uma das poucas áreas de lazer e de contato com o verde da região. Há grande variedade de árvores, plantas e gramados em torno das churrasqueiras e da pista de cooper. Possui ainda quadras poliesportivas, playground, além de aparelhos culturais como biblioteca e sala de leitura.

Data: Nov/2008

	Ótimo	Bom	Regular	Ruim		
Áreas Verdes			5			
Playground		7,5				
Quadra		7,5				
Ginástica		7,5				
Pista de Cooper / Trilha						
Acessibilidade						
Sanitários		7,5				
Bebedouros			5			
	0	30	10	0	40	6,67

Comentários:

Arquibancadas da quadra com rachaduras.

Calçadas e muros com rachaduras.

PARQUE VILA GUILHERME (TROTE)



Região: Norte
Rua São Quirino, 905 - Vl. Guilherme
Telefone/fax: 11 3625-1419

Inauguração: 1986
Área: 62 mil m²
Frequência Estimada/Mês: 24 mil pessoas.
Horário de Funcionamento: 7h às 18h

Definição:

Reinaugurado em 2006, é o primeiro parque de São Paulo adaptado a pessoas com deficiência ou mobilidade reduzida. Possui trilhas, pista de caminhada e centro de convenções. Seu projeto ainda prevê infra-estrutura e atividades esportivas para o público em geral.

Data: Ago/2008

	Ótimo	Bom	Regular	Ruim		
Áreas Verdes		7,5				
Playground						
Quadra						
Ginástica		7,5				
Pista de Cooper / Trilha			5			
Acessibilidade	10					
Sanitários		7,5				
Bebedouros			5			
	10	22,5	10	0	42,5	7,08

Comentários:

Alguns aparelhos de ginástica quebrados.
Calçadas novas e bem conservadas.
Sanitários conservados, porém sujos.
Há vários bebedouros, porém com funcionamento deficiente.

PARQUE DA JUVENTUDE



Região: Norte
Av. Zaki Narchi, 1309 - Carandiru
Telefone: 2251-2706

Inauguração: 2003
Área: 95 mil m²
Frequência Estimada/Mês: 113.920 mil pessoas
Horário de Funcionamento: 6h às 20h

Definição:

O parque tem vocação mista. Quadras poliesportivas, pista de skate, arborismo e áreas para caminhada misturam-se a bosques, alamedas e áreas de descanso. Há espaço para espetáculos de música e dança, além de edifícios educacionais – que substituem blocos da antiga Casa de Detenção do Carandiru.

Data: Ago/2008

	Ótimo	Bom	Regular	Ruim		
Áreas Verdes	10					
Playground	10					
Quadra	10					
Ginástica		7,5				
Pista de Cooper / Trilha	10					
Acessibilidade			5			
Sanitários	10					
Bebedouros	10					
	60	7,5	5	0	72,5	9,06

Comentários:

Convivência harmoniosa entre ciclistas e pedestres.
Quadras conservadas e com grande fluxo de usuários.
Calçadas novas e conservadas.

PARQUE ALFREDO VOLPI



Região: Oeste
Rua Engenheiro Oscar Americano, 480 - Morumbi
Telefone: 11 3031-7052

Inauguração: 1971
Área: 142.432 m²
Freqüência Estimada/Mês: 5.200 mil pessoas.
Horário de Funcionamento: 6h às 18h

Definição:

Com projeto paisagístico de Rosa Kliass, o parque homenageia um dos mais conceituados pintores brasileiros. Sua vegetação mistura Mata Atlântica com espécies introduzidas pelo botânico Helmut Schlik.

Data: Set/2008

	Ótimo	Bom	Regular	Ruim		
Áreas Verdes	10					
Playground		7,5				
Quadra						
Ginástica			5			
Pista de Cooper / Trilha	10					
Acessibilidade	10					
Sanitários		7,5				
Bebedouros		7,5				
	30	22,5	5	0	57,5	8,21

Comentários:

Há barras e correntes enferrujadas nos aparelhos de ginástica.
Estacionamento sinalizado e com vagas para portadores de deficiência.
Bebedouros conservados.

PARQUE DR. FERNANDO COSTA (ÁGUA BRANCA)



Região: Oeste
Av. Francisco Matarazzo, 455
Telefone: 3865-4130/4131

Inauguração: 1929
Área: 136.765,41 m² / Área Verde: 79.309,66 m²
Frequência Estimada/Mês: 2º a 6º - 140 mil pessoas.
Horário de Funcionamento: 6h às 18h

Definição:

Patrimônio histórico, turístico, arqueológico e cultural do Estado de São Paulo, o parque começou a ser revitalizado há seis anos. Possui playground, espaço para cooper e caminhadas, áreas arborizadas para leitura e descanso, além de receber eventos culturais. É frequentado por famílias, estudantes, idosos e moradores da região.

Data: Dez/2008

	Ótimo	Bom	Regular	Ruim		
Áreas Verdes	10					
Playground		7,5				
Quadra						
Ginástica	10					
Pista de Cooper / Trilha						
Acessibilidade		7,5				
Sanitários	10					
Bebedouros			5			
	30	15	5	0	50	8,33

Comentários:

Espaço especial para a 3ª idade, com aparelhos específicos de fisioterapia.
Sanitários limpos com torneiras e válvulas economizadoras.
Edificações com rachaduras e infiltração.

PARQUE DO POVO



Região: Oeste
Av. Nações Unidas, 7123
Telefone: 11 3078-6869

Inauguração: 2008
Área: 112 mil m²
Frequência Estimada/Mês: 4.800 pessoas.
Horário de Funcionamento: 7h às 19h

Definição:

Inaugurado no final de 2008 em meio a uma movimentada área urbana, o parque possui quadras poliesportivas, pista de cooper, ciclismo e caminhada, playground e equipamentos de ginástica para idosos.

Data: Nov/2008

	Ótimo	Bom	Regular	Ruim		
Áreas Verdes		7,5				
Playground						
Quadra	10					
Ginástica	10					
Pista de Cooper / Trilha		7,5				
Acessibilidade		7,5				
Sanitários	10					
Bebedouros		7,5				
	30	30	0	0	60	8,57

Comentários:

Há pequenas rachaduras na ciclovia.

Área com aparelhos de ginástica para a 3ª idade, todos em funcionamento e com grande fluxo.

Playground ainda não saiu do projeto.

PARQUE LUÍS CARLOS PRESTES



Região: Oeste
Rua João Della Manna, 665 - Jd. Rolinópolis
Telefone: 11 3721-4965

Inauguração: 1990
Área: 27.100 m²
Frequência Estimada/Mês: 3.200 pessoas.
Horário de Funcionamento: 7h às 18h

Definição:

Inaugurado em 1990, seu projeto paisagístico foi elaborado para preservar a vegetação nativa, formada por gramados e capoeiras. Frequentado por público de todas as idades.

Data: Out/2008

	Ótimo	Bom	Regular	Ruim		
Áreas Verdes	10					
Playground						
Quadra			5			
Ginástica		7,5				
Pista de Cooper / Trilha		7,5				
Acessibilidade		7,5				
Sanitários		7,5				
Bebedouros			5			
	10	30	10	0	50	7,14

Comentários:

As quadras possuem algumas rachaduras e falta tabela de basquete, porém há grande fluxo de usuários.

Estacionamento com vagas para deficientes.

PARQUE PREVIDÊNCIA



Região: Oeste
Rua Pedro Peccinini, 88 - Jardim Ademar
Telefone: 11 3721-8951

Inauguração: 1979
Área: 91.500 m²
Frequência Estimada/Mês: 4.400 pessoas.
Horário de Funcionamento: 7h às 18h

Definição:

A área do parque pertencia ao IPESP - Instituto de Previdência Paulista. Seus 90 mil m² de Mata Atlântica abrigam viveiros de animais, orquidário e herbário, além do Museu do Meio Ambiente.

Data: Out/2008

	Ótimo	Bom	Regular	Ruim		
Áreas Verdes	10					
Playground		7,5				
Quadra						
Ginástica						
Pista de Cooper / Trilha	10					
Acessibilidade	10					
Sanitários		7,5				
Bebedouros			5			
	30	15	5	0	50	8,33

Comentários:

Trilha sinalizada em todo o percurso.

Sanitários limpos e com fraldários. Não possuem torneiras e válvulas economizadoras de água.

Bebedouros em forma de tancões precisam de manutenção.

PARQUE RAPOSO TAVARES



Região: Oeste
Rua Telmo Coelho Filho, 200 - Vila Albano - Butantã
Telefone: 11 3735-1372

Inauguração: 1981
Área: 195.000 m²
Frequência Estimada/Mês: 3.280 pessoas.
Horário de Funcionamento: 7h às 18h

Definição:

É o primeiro parque da América do Sul construído sobre um aterro sanitário. Possui campo de futebol e de malha, quadras poliesportivas, pista de cooper, playground e aparelhos de ginástica.

Data: Out/2008

	Ótimo	Bom	Regular	Ruim		
Áreas Verdes			5			
Playground				2,5		
Quadra			5			
Ginástica						
Pista de Cooper / Trilha						
Acessibilidade		7,5				
Sanitários		7,5				
Bebedouros				2,5		
	0	15	10	5	30	5,00

Comentários:

Há blocos intertravados na saída do escorregador, oferecendo perigo às crianças.
Maioria das quadras em reforma; há uma quadra em campo aberto com traves enferrujadas.
Calçada com lixo espalhado e rachaduras nos muros.
Bebedouro entupido, com água transbordando e sem nenhum aviso, próximo ao playground.

PARQUE VILLA-LOBOS



Região: Oeste

Av. Professor Fonseca Rodrigues, 1655 - Alto de Pinheiros

Telefone: 11 3023-0316

Inauguração: 1994

Área: 732 mil m²

Frequência Estimada/Mês: 140 mil pessoas.

Horário de Funcionamento: 7h às 18h

Definição:

O parque é direcionado à prática de esportes e exercícios físicos. Possui pista de cooper e ciclovia bem pavimentadas, quadras poliesportivas, aparelhos de ginástica e playground. Complementam as atrações um pequeno viveiro de plantas e eventos esportivos esporádicos.

Data: Out/2008

	Ótimo	Bom	Regular	Ruim		
Áreas Verdes	10					
Playground	10					
Quadra		7,5				
Ginástica	10					
Pista de Cooper / Trilha		7,5				
Acessibilidade	10					
Sanitários	10					
Bebedouros			5			
	50	15	5	0	70	8,75

Comentários:

Playground com área extensa e grande fluxo de usuários.

Possui serviço de adestramento de cães.

Há rachaduras nos degraus do anfiteatro.

Há bebedouros por todo o parque, alguns enferrujados e/ou com encanamento solto.

Estacionamento amplo, sinalizado e demarcado.

Acessibilidade por todo o parque.

PARQUE BURLE MARX



Região: Sul

R. Dona Helena Pereira de Moraes, 200 - Morumbi

Telefone: 11 3746-7631

Inauguração: 1995

Área: 138.279 m²

Frequência Estimada/Mês: 17.600 pessoas.

Horário de Funcionamento: 7h às 19h

Definição:

Sua vocação é o paisagismo. São 138 m² de Mata Atlântica misturada a diversas espécies introduzidas por Burle Marx – todas identificadas com nome e origem. Possui três trilhas para caminhada.

Data: Set/2009

	Ótimo	Bom	Regular	Ruim		
Áreas Verdes	10					
Playground						
Quadra						
Pista de Cooper / Trilha	10					
Ginástica						
Acessibilidade	10					
Sanitários	10					
Bebedouros		7,5				
	40	7,5	0	0	47,5	9,50

Comentários:

Pequenas rachaduras na parede da fonte.
Sanitários limpos, com torneiras e válvulas economizadoras.
Jardins com manutenção frequente.

PARQUE DOS EUCALIPTOS



Região: Sul

Rua Ministro Guimarães, 280 - Super Quadra Morumbi

Telefone/fax: 11 3742-6363

Inauguração: 1995

Área: 15.448 m²

Frequência Estimada/Mês: 1.400 pessoas.

Horário de Funcionamento: 7h às 18h

Definição:

O parque é tomado por um extenso eucaliptal. Sua vegetação é uma mistura de Mata Atlântica remanescente com espécies implantadas, como o pau-brasil. Possui trilha de terra que serve como ciclovia e pista de cooper, além de playground e churrasqueiras.

Data: Nov/2008

	Ótimo	Bom	Regular	Ruim		
Áreas Verdes		7,5				
Playground			5			
Quadra						
Ginástica						
Pista de Cooper / Trilha		7,5				
Acessibilidade		7,5				
Sanitários		7,5				
Bebedouros		7,5				
	0	37,5	5	0	42,5	7,08

Comentários:

Faltam brinquedos no playground.
Há rachaduras nas escadas.

PARQUE ESTADUAL DAS FONTES DO IPIRANGA JD. BOTÂNICO



Região: Sul
Av. Miguel Stéfano, 3031 – Água Funda
Tel: 5073-6300 – R. 229

Inauguração: 1991
Área: 360 mil m²
Frequência Estimada/Mês: 2.800 pessoas.
Horário de Funcionamento: 4º a domingo das 9hs às 17hs
das 9hs às 17hs

Definição:

Inaugurado em 1928 como orquidário, atualmente o parque abriga diversas espécies vegetais. Suas principais atrações são as estufas, uma com espécies típicas da Mata Atlântica e outra reservada a exposições periódicas. Abriga ainda o Museu Botânico, uma biblioteca com mais de 6 mil livros, além do marco da nascente do riacho Ipiranga.

Data: Nov/2008

	Ótimo	Bom	Regular	Ruim		
Áreas Verdes	10					
Playground						
Quadra						
Ginástica						
Pista de Cooper / Trilha						
Acessibilidade		7,5				
Sanitários		7,5				
Bebedouros			5			
	10	15	5	0	30	7,50

Comentários:

Calçadas desniveladas e com rachaduras.
Sanitários com torneiras economizadoras, mas sujos.
Bebedouros funcionando, porém com rachaduras e azulejos quebrados.
Possui restaurante bastante frequentado.

PARQUE ECOLÓGICO DO GUARAPIRANGA



Região: Sul

Estrada de Riviera, 3286 – Guarapiranga

Telefone: 5517-6707/6255

Inauguração: 1999

Área: 250,30 hectares

Frequência Estimada/Mês: 40 mil pessoas.

Horário de Funcionamento: 8h às 17h

Definição:

O parque foi planejado para a preservação da fauna e da flora no entorno da represa do Guarapiranga. Oferece diversas opções culturais e de lazer voltadas à conservação ambiental.

Data: Nov/2008

	Ótimo	Bom	Regular	Ruim		
Áreas Verdes	10					
Playground	10					
Quadra			5			
Ginástica	10					
Pista de Cooper / Trilha						
Acessibilidade		7,5				
Sanitários		7,5				
Bebedouros		7,5				
	30	22,5	5	0	57,5	8,21

Comentários:

Playground conservado e com grande fluxo de usuários.

Aparelhos de ginástica conservados.

Ausência de pintura e demarcações nas quadras.

Estacionamento amplo.

PARQUE IBIRAPUERA



Região: Sul

Rua Av. Pedro Álvares Cabral, s/nº - Vila Mariana

Tel: 11 5574-5505

Inauguração: 1954

Área: 1.584.000 m²

Frequência Estimada/Mês: 600 mil pessoas.

Horário de Funcionamento: das 5hs às 24hs

Definição:

Inaugurado em 1954 para as comemorações dos 400 anos da cidade de São Paulo, é o parque mais popular entre os paulistanos. Oferece diversos equipamentos culturais e esportivos: playgrounds, quadras, pista de cooper e ciclismo, museus, auditórios, planetário, entre outros. Chega a receber 130 mil pessoas aos domingos.

Data: Dez/2008

	Ótimo	Bom	Regular	Ruim		
Áreas Verdes	10					
Playground		7,5				
Quadra	10					
Ginástica		7,5				
Pista de Cooper / Trilha		7,5				
Acessibilidade	10					
Sanitários	10					
Bebedouros	10					
	50	22,5	0	0	72,5	9,06

Comentários:

Quadras bem conservadas.

Ponte completamente enferrujada.

Alguns monumentos em processo de restauro.

Muitas calçadas com desnível, a maior parte devido às raízes das árvores.

Sanitários conservados.

Excesso de infiltração e rachaduras na marquise.

Estacionamento amplo, sinalizado e com vagas especiais para portadores de deficiência.

Bebedouros por todo o parque, conservados e com torneiras economizadoras de água.

Restaurante bem conservado.

PARQUE DA INDEPENDÊNCIA



Região: Sul
Av. Nazareth, s/n - Ipiranga
Tel: 11 2273-7250

Inauguração: 1989
Área: 161.300 m²
Frequência Estimada/Mês: 48 mil pessoas.
Horário de Funcionamento: das 5hs às 20hs

Definição:

Com vocação paisagística, o parque abriga equipamentos importantes de preservação da história e da memória do país. O Museu do Ipiranga, a Casa do Grito e o Monumento à Independência dividem espaço com grandes jardins. Há pista para caminhadas, cooper e ciclismo. Recebe apresentações gratuitas de dança e música.


Data: Nov/2008

	Ótimo	Bom	Regular	Ruim		
Áreas Verdes	10					
Playground		7,5				
Quadra						
Ginástica		7,5				
Pista de Cooper / Trilha		7,5				
Acessibilidade		7,5				
Sanitários	10					
Bebedouros	10					
	30	30	0	0	60	8,57

Comentários:

Sanitários limpos, com torneiras e válvulas economizadoras de água.
Bebedouros conservados, com torneiras economizadoras de água.

PARQUE GUARAPIRANGA



Região: Sul

Est. Guarapiranga, 575 - Parque Alves de Lima

Telefone: 11 5514-6332

Inauguração: 1974

Área: 152.605 m²

Frequência Estimada/Mês: 30 mil pessoas.

Horário de Funcionamento: das 6hs às 18hs

Definição:

Sua principal função é preservar os mananciais da represa do Guarapiranga, minimizando a erosão e a sedimentação das encostas. Possui, porém, muitos equipamentos esportivos e de lazer, incluindo churrasqueiras e quiosques, playground, campos de futebol society e quadras poliesportivas, entre outros.

Data: Nov/2008

	Ótimo	Bom	Regular	Ruim		
Áreas Verdes	10					
Playground		7,5				
Quadra		7,5				
Ginástica						
Pista de Cooper / Trilha						
Acessibilidade						
Sanitários			5			
Bebedouros			5			
	10	15	10	0	35	7,00

Comentários:

Área dos lagos interdita para obras.

Calçadas com rachaduras e desnível.

Churrasqueiras com rachaduras.

Ausência de pintura na quadra.

PARQUE LINA E PAULO RAIA



Região: Sul

Rua Volkswagen, s/n - Parque Jabaquara

Telefone: 11 5017-6522

Inauguração: 1997

Área: 15 mil m²

Frequência Estimada/Mês: 4.400 pessoas.

Horário de Funcionamento: das 7hs às 18hs

Definição:

Implantado em 1997, abriga a Escola Municipal de Educação Artística. Possui bicicletário e playground.

Data: Nov/2008

	Ótimo	Bom	Regular	Ruim		
Áreas Verdes		7,5				
Playground		7,5				
Quadra						
Ginástica						
Pista de Cooper / Trilha		7,5				
Acessibilidade		7,5				
Sanitários		7,5				
Bebedouros			5			
	0	37,5	5	0	42,5	7,08

Comentários:

Calçadas com rachaduras e grades retorcidas.

Bebedouros em funcionamento, porém com azulejos quebrados e sem torneira economizadora de água.

Ponte em bom estado de conservação.

PARQUE DO NABUCO



Região: Sul

Rua Frederico Albuquerque, 120 - Cidade Ademar

Telefone: 11 5562-2884

Inauguração: 1980

Área: 31.300 m²

Frequência Estimada/Mês: 1000 pessoas.

Horário de Funcionamento: das 6hs às 18hs

Definição:

O parque foi criado para preservação de suas áreas verdes e como espaço de lazer para a população dos bairros próximos. Abriga gramados, jardins e árvores frutíferas. Possui churrasqueiras, quadras, campo de futebol, pista de cooper e trilhas.

Data: Nov/2008

	Ótimo	Bom	Regular	Ruim		
Áreas Verdes			5			
Playground	10					
Quadra			5			
Ginástica		7,5				
Pista de Cooper / Trilha						
Acessibilidade						
Sanitários			5			
Bebedouros			5			
	10	7,5	20	0	37,5	6,25

Comentários:

Marcações da quadra apagadas; não há rede na trave nem bandeja de basquete.

Lago precisa de limpeza.

Calçadas desniveladas.

Playground conservado e com grande fluxo de usuários.

Bebedouros quebrados.

PARQUE SANTOS DIAS



Região: Sul

Rua Jasmim da Beirada, 71 - Cohab Adventista

Telefone: 11 5511-9356

Inauguração: 1992

Área: 134 mil m²

Frequência Estimada/Mês: 30 mil pessoas.

Horário de Funcionamento: das 7hs às 19hs

Definição:

Implantado em 1992 na área da antiga fazenda Instituto Adventista, o parque guarda remanescentes da mata nativa da cidade, incluindo espécies raras. Além do viveiro de mudas e de plantas medicinais, possui playground e infra-estrutura para a prática de esportes.

Data: Nov/2008

	Ótimo	Bom	Regular	Ruim		
Áreas Verdes	10					
Playground		7,5				
Quadra			5			
Ginástica		7,5				
Pista de Cooper / Trilha		7,5				
Acessibilidade		7,5				
Sanitários	10					
Bebedouros			5			
	20	30	10	0	60	7,50

Comentários:

Excesso de rachaduras na quadra.

Há bebedouros por todo o parque, alguns pichados.

PARQUE SEVERO GOMES



Região: Sul

Rua Pires de Oliveira, 356 – Chácara Sto Antônio

Telefone: 11 5687-4994

Inauguração: 1989

Área: 34.900 m²

Freqüência Estimada/Mês: 7.200 pessoas.

Horário de Funcionamento: das 6hs às 18hs

Definição:

Cortado por um córrego, o parque possui playgrounds, bosque, aparelho de ginástica, pista de cooper, trilha e área de descanso.

Data: Nov/2008

	Ótimo	Bom	Regular	Ruim		
Áreas Verdes		7,5				
Playground		7,5				
Quadra						
Ginástica		7,5				
Pista de Cooper / Trilha		7,5				
Acessibilidade						
Sanitários		7,5				
Bebedouros		7,5				
	0	45	0	0	45	7,50

Comentários:

Playground bastante frequentado. Banco de areia, com rachaduras, estava isolado.

Bebedouros conservados.

Calçadas desniveladas.

PARQUES PAULISTANOS – RANKING GERAL

1º	Parque Burle Marx	9,50
2º	Parque da Juventude	9,06
	Parque do Ibirapuera	9,06
3º	Parque Villa-Lobos	8,75
4º	Parque da Independência	8,57
	Parque do Povo	8,57
5º	Parque Dr. Fernando Costa (Água Branca)	8,33
	Parque Previdência	8,33
6º	Parque Alfredo Volpi	8,21
	Parque Ecológico do Guarapiranga	8,21
	Parque Trianon	8,21
7º	Parque Estadual da Cantareira	8,00
8º	Parque Buenos Aires	7,86
	Parque Cidade de Toronto	7,86
	Parque Ecológico do Tietê	7,86
	Parque Vila dos Remédios	7,86
9º	Parque da Aclimação	7,50
	Parque Estadual das Fontes do Ipiranga (Jd. Botânico)	7,50
	Parque Estadual do Jaraguá	7,50
	Parque Jardim Felicidade	7,50
	Parque Santo Dias	7,50
	Parque Severo Gomes	7,50
10º	Parque Alberto Loefgreen (Horto Florestal)	7,19
11º	Parque Luís Carlos Prestes	7,14
12º	Parque do Carmo	7,08
	Parque dos Eucaliptos	7,08
	Parque Lina e Paulo Raia	7,08
	Parque Vila Guilherme (Trote)	7,08
13º	Parque do Guarapiranga	7,00
14º	Parque Rodrigo de Gásperi	6,88
15º	Parque Anhanguera	6,79
	Parque da Luz	6,79
16º	Parque Lions Club Tucuruvi	6,67
17º	Parque São Domingos	6,56
18º	Parque do Piqueri	6,43
19º	Parque do Nabuco	6,25
20º	Parque Raul Seixas	6,07
	Parque Santa Amélia	6,07
21º	Parque Chácara das Flores	5,36
22º	Parque Chico Mendes	5,00
	Parque Raposo Tavares	5,00

PARQUES PAULISTANOS - CATEGORIAS DE PARQUES

Florestais	
Parque Ecológico do Guarapiranga	8,21
Parque Ecológico do Tietê	7,86
Parque Estadual do Jaraguá	7,50
Parque Anhanguera	6,79

Multiuso	
Parque do Ibirapuera	9,06
Parque da Juventude	9,06
Parque Villa-Lobos	8,75
Parque da Independência	8,57
Parque do Povo	8,57
Parque Dr. Fernando Costa (Água Branca)	8,33
Parque Alfredo Volpi	8,21
Parque do Carmo	7,08
Parque Vila Guilherme (Trote)	7,08
Parque da Luz	6,79
Parque do Piqueri	6,43

Urbanos	
Parque Previdência	8,33
Parque Trianon	8,21
Parque Buenos Aires	7,86
Parque Cidade de Toronto	7,86
Parque Vila dos Remédios	7,86
Parque da Aclimação	7,50
Parque Jardim Felicidade	7,50
Parque Santo Dias	7,50
Parque Severo Gomes	7,50
Parque Luís Carlos Prestes	7,14
Parque dos Eucaliptos	7,08
Parque Lina e Paulo Raia	7,08
Parque do Guarapiranga	7,00
Parque Rodrigo de Gásperi	6,88
Parque Lions Club Tucuruvi	6,67
Parque São Domingos	6,56
Parque do Nabuco	6,25
Parque Raul Seixas	6,07
Parque Santa Amélia	6,07
Parque Chácara das Flores	5,36
Parque Chico Mendes	5,00
Parque Raposo Tavares	5,00

PARQUES PAULISTANOS - CATEGORIAS DE PARQUES

Hortos	
Parque Burle Marx	9,50
Parque Estadual das Fontes do Ipiranga (Jd. Botânico)	7,50
Parque Alberto Loefgreen (Horto Florestal)	7,19

Reserva de Biosfera	
Parque Estadual da Cantareira	8,00

PARQUES PAULISTANOS
ÁREA DE PARQUES POR REGIÃO DA CIDADE

	M ²	M ²
Centro		
1 Parque da Aclimação	112.200	
2 Parque Buenos Aires	25.000	298.600
3 Parque da Luz	113.400	
4 Parque Trianon	48.000	
Leste		
5 Parque Chico Mendes	61.600	
6 Parque Santa Amélia	34.000	
7 Parque Chácara das Flores	41.737	
8 Parque do Carmo	1.500.000	15.767.537
9 Parque do Piqueri	97.200	
10 Parque Raul Seixas	33.000	
11 Parque Ecológico do Tietê	14.000.000	
Norte		
12 Parque Alberto Loefgreen (Horto Florestal)	1.740.000	
13 Parque Estadual da Cantareira	79.000.000	
14 Parque Anhanguera	9.500.000	
15 Parque Cidade de Toronto	109.100	
16 Parque Estadual do Jaraguá	4.500.000	
17 Parque Jardim Felicidade	28.800	95.287.400
18 Parque Lions Club Tucuruvi	23.700	
19 Parque Rodrigo de Gásperi	39.000	
20 Parque São Domingos	80.000	
21 Parque Vila dos Remédios	109.800	
22 Parque da Juventude	95.000	
23 Parque Vila Guilherme (Trote)	62.000	
Oeste		
24 Parque Alfredo Volpi	142.432	
25 Parque Dr. Fernando Costa (Água Branca)	136.765	
26 Parque do Povo	112.000	
27 Parque Luís Carlos Prestes	27.100	1.436.797
28 Parque Previdência	91.500	
29 Parque Raposo Tavares	195.000	
30 Parque Villa-Lobos	732.000	
Sul		
31 Parque Burle Marx	138.279	
32 Parque dos Eucaliptos	15.448	
33 Parque Estadual das Fontes do Ipiranga (Jd. Botânico)	360.000	
34 Parque Ecológico do Guarapiranga	2.503.000	
35 Parque do Ibirapuera	1.584.000	
36 Parque da Independência	161.300	5.129.832
37 Parque do Guarapiranga	152.605	
38 Parque Lina e Paulo Raia	15.000	
39 Parque do Nabuco	31.300	
40 Parque Santo Dias	134.000	
41 Parque Severo Gomes	34.900	

Fonte:

Prefeitura de São Paulo

Governo do Estado de São Paulo

PARQUES PAULISTANOS – ESTIMATIVA DE FREQUÊNCIA

		Estimativa de Frequência
		Mês
1	Parque do Ibirapuera	600000
2	Parque Dr. Fernando Costa (Água Branca)	140000
3	Parque Villa-Lobos	140000
4	Parque da Juventude	113920
5	Parque do Carmo	52000
6	Parque da Independência	48000
7	Parque Estadual do Jaraguá	42000
8	Parque Ecológico do Tietê	40000
9	Parque Alberto Loefgreen (Horto Florestal)	40000
10	Parque Ecológico do Guarapiranga	40000
11	Parque do Piqueri	36000
12	Parque do Guarapiranga	30000
13	Parque Santo Dias	30000
14	Parque da Aclimação	28000
15	Parque Vila Guilherme (Trote)	24000
16	Parque Anhanguera	20400
17	Parque Trianon	20000
18	Parque da Luz	18000
19	Parque Burle Marx	17600
20	Parque Rodrigo de Gásperi	16000
21	Parque Buenos Aires	14800
22	Parque Cidade de Toronto	13200
23	Parque Raul Seixas	12000
24	Parque Chácara das Flores	9200
25	Parque Chico Mendes	8800
26	Parque São Domingos	8000
27	Parque Estadual da Cantareira	7600
28	Parque Severo Gomes	7200
29	Parque Santa Amélia	5200
30	Parque Alfredo Volpi	5200
31	Parque Jardim Felicidade	4800
32	Parque do Povo	4800
33	Parque Previdência	4400
34	Parque Lina e Paulo Raia	4400
35	Parque Raposo Tavares	3280
36	Parque Luís Carlos Prestes	3200
37	Parque Estadual das Fontes do Ipiranga (Jd. Botânico)	2800
38	Parque dos Eucaliptos	1400
39	Parque Lions Club Tucuruvi	1080
40	Parque Vila dos Remédios	1080
41	Parque do Nabuco	1000

Fonte:

Prefeitura de São Paulo

Governo do Estado de São Paulo

PARQUES PAULISTANOS
ESTIMATIVA DE FREQUÊNCIA POR REGIÃO

Estimativa de Frequência	
Mês	
Centro	
1 Parque da Aclimação	28000
2 Parque Buenos Aires	14800
3 Parque da Luz	18000
4 Parque Trianon	20000
	80800
Leste	
5 Parque Chico Mendes	8800
6 Parque Santa Amélia	5200
7 Parque Chácara das Flores	9200
8 Parque do Carmo	52000
9 Parque do Piqueri	36000
10 Parque Raul Seixas	12000
11 Parque Ecológico do Tietê	40000
	163200
Norte	
12 Parque Alberto Loefgreen (Horto Florestal)	40000
13 Parque Estadual da Cantareira	7600
14 Parque Anhanguera	20400
15 Parque Cidade de Toronto	13200
16 Parque Estadual do Jaraguá	42000
17 Parque Jardim Felicidade	4800
18 Parque Lions Club Tucuruvi	1080
19 Parque Rodrigo de Gásperi	16000
20 Parque São Domingos	8000
21 Parque Vila dos Remédios	1080
22 Parque da Juventude	113920
23 Parque Vila Guilherme (Trote)	24000
	292080
Oeste	
24 Parque Alfredo Volpi	5200
25 Parque Dr. Fernando Costa (Água Branca)	140000
26 Parque do Povo	4800
27 Parque Luís Carlos Prestes	3200
28 Parque Previdência	4400
29 Parque Raposo Tavares	3280
30 Parque Villa-Lobos	140000
	300880
Sul	
31 Parque Burle Marx	17600
32 Parque dos Eucaliptos	1400
33 Parque Estadual das Fontes do Ipiranga	2800
34 Parque Ecológico do Guarapiranga	40000
35 Parque do Ibirapuera	600000
36 Parque da Independência	48000
37 Parque do Guarapiranga	30000
38 Parque Lina e Paulo Raia	4400
39 Parque do Nabuco	1000
40 Parque Santos Dias	30000
41 Parque Severo Gomes	7200
	782400

Fonte:

Prefeitura de São Paulo

Governo do Estado de São Paulo